





Figuur 2: Foto locatie tijdens veldbezoek op 1 mei 2019.



Figuur 3: Foto locatie tijdens veldbezoek op 1 mei 2019.



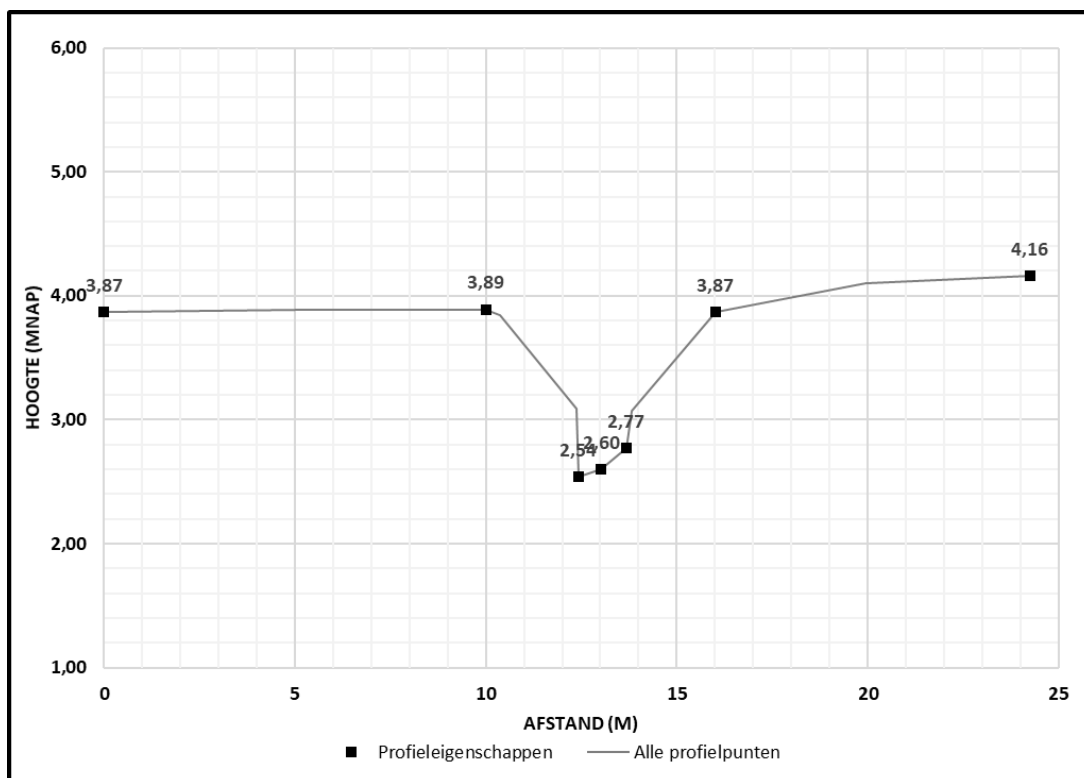
Figuur 4: Foto locatie tijdens veldbezoek op 1 mei 2019 (bovenstroomse zijde).



Figuur 5: Foto locatie tijdens veldbezoek op 1 mei 2019 (benedenstroomse zijde).

Profiel watergang/kunstwerk

Doorstroombreedte brug:	ca. 1.20 meter
Lengte brug:	ca. 8.70 meter
Bodemhoogte:	ca. 2.80 mNAP
Onderkant brug:	ca. 4.30 mNAP
Bereik waterstanden:	ca. 2.80–3.80 mNAP (??)
Bereik afvoer (op basis van maatgevende afvoer):	ca. 0-0.9 m ³ /s



Figuur 6: Dwarsprofiel van de watergang (gemeten in 2005) zo'n 35 meter bovenstrooms van de brug. De gelabelde zwarte punten tonen van links naar rechts de volgende profieleigenschappen: hoogte beginpunt dwarsprofiel, insteekhoogte links, bodemhoogte links, bodemhoogte as, bodemhoogte rechts, insteekhoogte rechts en hoogte eindpunt dwarsprofiel.